






ЭЛЕКТРОННЫЙ ПАСПОРТ ДОСТУПНОСТИ

МОУ СОШ № 19

(выполнен на основании паспорта доступности МОУ СОШ № 19 от 25.08.2016)

Основные зоны на объекте	Инвалиды, использующие для передвижения кресла-коляски (К)	Инвалиды с нарушениями опорно-двигательного аппарата (О)	Инвалиды с нарушениями зрения (С)	Инвалиды с нарушениями слуха (Г)	Инвалиды с нарушениями умственного развития (У)
					
Территория, прилегающая к зданию (участок)	ДУ	ДУ	ДУ	ДУ	ДУ
Вход (входы) в здание	ВНД	ДУ	ДУ	ДУ	ДУ

Путь (пути) движения внутри здания (в т.ч. пути эвакуации)	ВНД	ДУ	ВНД	ВНД	ДУ
Зона целевого назначения здания (целевого посещения объекта)	ВНД	ДУ	ДУ	ДУ	ДУ
Санитарно-гигиенические помещения	ВНД	ДУ	ДУ	ДУ	ДУ
Система информирования и связи (на всех зонах)	ВНД	ДУ	ДУ	ДУ	ДУ
Пути движения к объекту (от остановки транспорта)	ВНД	ДУ	ДУ	ДУ	ДУ

Условные обозначения:

ДП-В - Доступно полностью всем

ДЧ-В - Доступно частично всем

ДУ - Доступно условно

ДП-И (К,О,С,Г,У) - Доступно полностью избирательно

ДЧ-И (К,О,С,Г,У) - Доступно частично избирательно

ВНД - Временно недоступно